


**el chorro**

**Escalada no Carnaval**

**17, 18, 19 e 20 de Fevereiro de 2007**

**GDAE-CAAL**





## Informação

Imaginem três lagos de cor turquesa rodeados de uma floresta de pinheiros, um local tranquilo e pitoresco onde é possível nadar, pescar ou fazer um picnic. Dificilmente associamos esta paisagem a uma cena típica do Sul de Espanha. Mas não verdade esta região é um pouco o “Lake District” da Andaluzia.

Neste misto de calma e beleza, surge a mais importante escola de escalada do Espanha, El CHORRO. Visitada anualmente por milhares de escaladores, nomeadamente dos países do Norte da Europa, que fogem dos rigores invernais e encontram aqui um clima ameno, um autêntico paraíso de escalada. Reconhecida internacionalmente, El Chorro é vistada por todos os “artistas” da escalada mundial e que a tornam numa referência para todos os aficionados da escalada.



Ninguém fica insensível a visão desta impressionante garganta de rocha. As paredes calcárias abrem-se num enorme corte de 250 metros verticais por onde serpenteia o rio Guadalhorce. No interior, bem no centro do canhão o ambiente é verdadeiramente esmagador, as paredes imponentes cortam-nos a respiração. O acesso ao seu interior faz pelos tuneis do caminho de ferro ou através do deteriorado “ Camiño del Rey” .

A saída do desfiladeiro, aparece-nos uma ponte construída durante a instalação do reservatório principal em 1914. A barragem foi oficialmente inaugurada em 1921 pelo Rei Alfonso XIII e para essa ocasião foi também mandado construir o “Camiño do Rey”, uma passarela totalmente aérea longo da garganta, 150 m acima do leito rio, e para que o próprio Rei pudesse verificar o andamento das obras

O caminho do rei, embora intransitável para o comum dos mortais, continua a ser utilizado pelos os escaladores que o percorrem em busca das vias mais vertiginosas e estonteantes.

**A Escola de Escalada do Chorro** conta com 600 vias de escalada para todos os graus de dificuldades, entre trajectos desportivos e clássicos, placas, extraprumos, linhas de continuada ou de pura força, tectos brutais, enfim, um enorme potencial de rocha.

Na órbita do Chorro têm surgido nos últimos anos, outras escolas, algumas delas já com um número de vias e graus de dificuldade que atraem só por si muitos escaladores, como sejam:

**Torcal de Antequera**, 200 vias em pináculos erodidos pelo vento, chuva e neve

**Valle de Turón**, 78 vias numa zona muito tranquila de placa e vias atléticas.

**Rio de la Venta**, 60 vias explosivas num local pouco visitado

**Valle de Abdalajis**, 87 vias numa zona recente de placas enorme de calcáreo

**Desplomolândia**, 70 vias de dificuldade numa zona sobre os lagos

**Puerto del Viento**, 65 vias fáceis num bonito ambiente de montanha

Visitaremos algumas delas.



## Programa diário

9h00 Encontro no Café “ La Garganta”  
 9h30 saída para a actividade  
 17h00 Final de actividade  
 20h00 Jantar

## Domingo

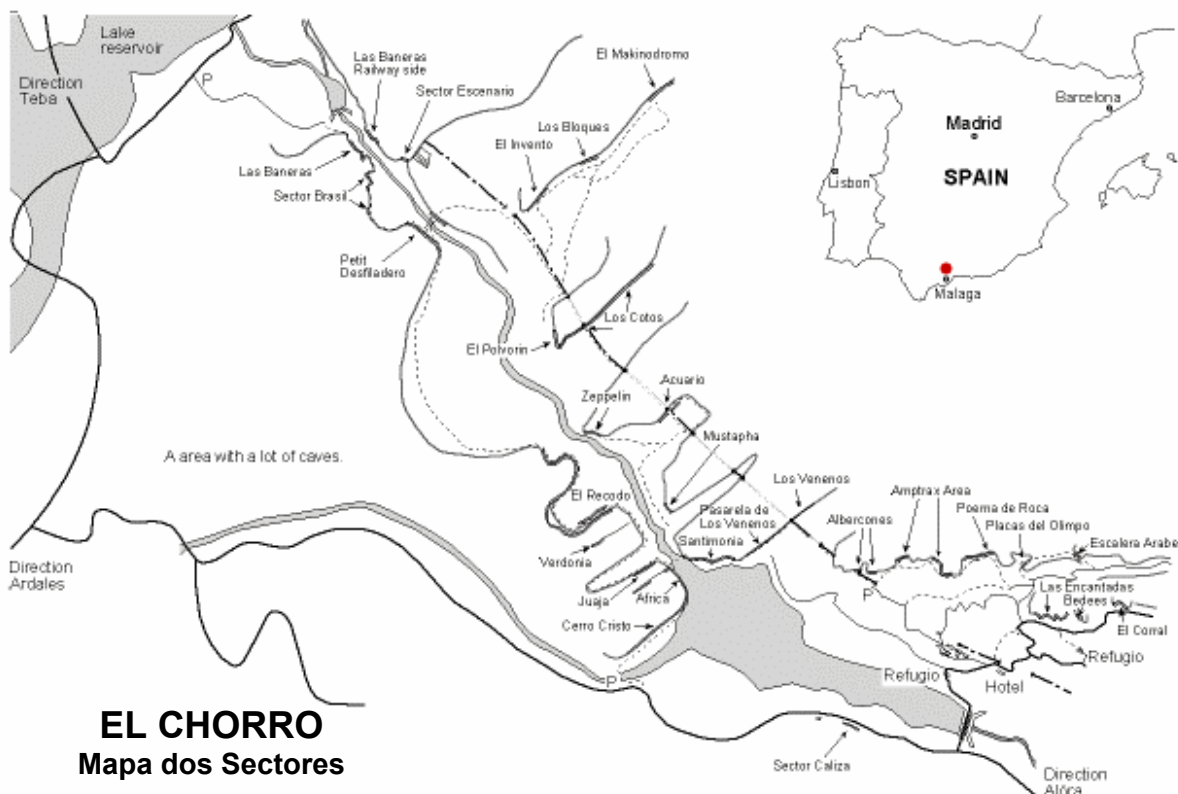
20h00 Jantar de Máscaras

## Terça

14h00 Final da actividade

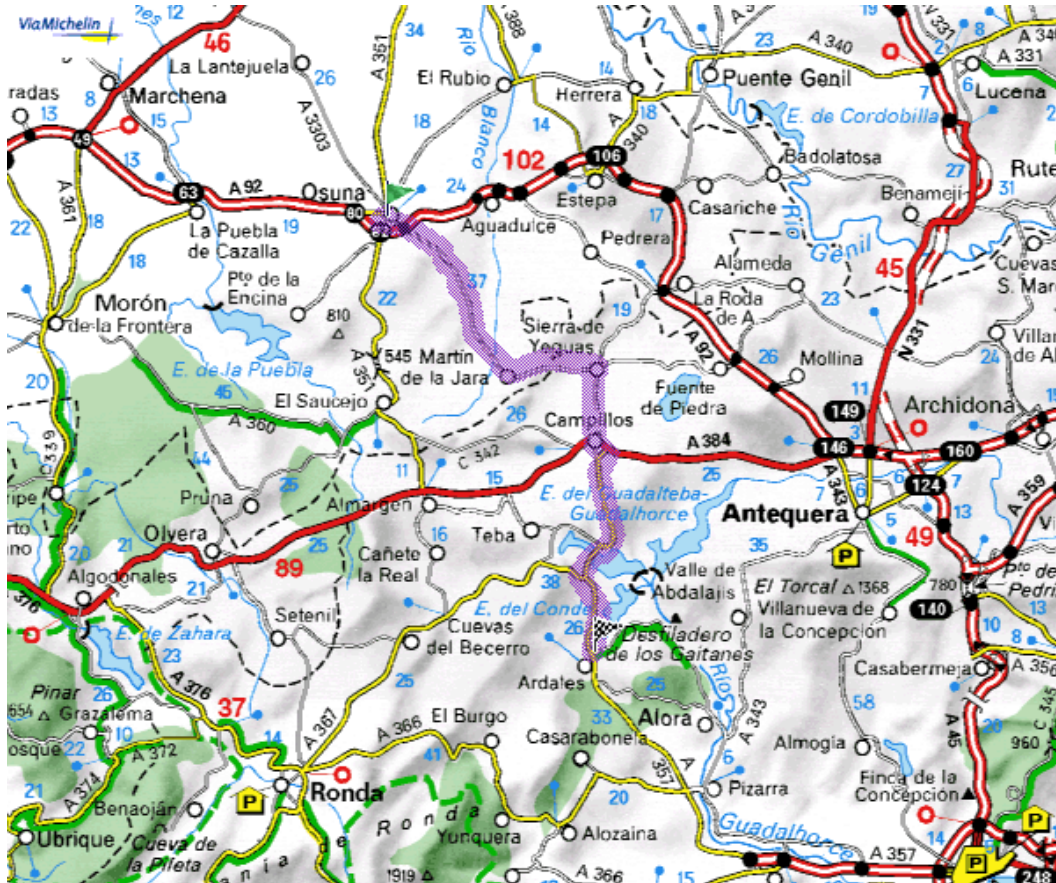
## Mais informações

Não há estações de serviço  
 Não há caixas multibanco  
 Existem supermercados  
 Jantar em restaurante  
 Dormida em Bungalow, Albergue ou Campismo  
 Existe loja de escalada  
 Prever almoços junto às vias





## EL CHORRO - COMO CHEGAR PARTE FINAL



### INDICAÇÕES:

- A-92 saída em OSUNA por volta do km 84
- A 376 para Martin de la Jara ( 22 km )
- A 360 para Sierra de Yegues ( 9 km )
- A 365 para Campillos ( 8 km )
- A 357 para Ardales ( 26 Km )
- Antes de chegar a Ardales seguir a MA 444 que contorna a albufeira e segue para el Chorro ( 15 km )