

PR

DA SERRA COLORADA AO CERRO DO CALVÁRIO

A VILA DE BARRANCOS E O TERRITÓRIO QUE A CIRCUNDA SÃO LOCAIS COM UMA MAGIA DIFÍCIL DE EXPLICAR EM PALAVRAS.

SITUADA NO EXTREMO LESTE DO ALENTEJO, MESMO ENCOSTADA À LINHA DE FRONTEIRA, ESTA LOCALIDADE GUARDA EM SI UMA CENTRALIDADE ASSEGURADA PELA SUA ESTRATÉGICA POSIÇÃO GEOGRÁFICA E PELA TEMPERANÇA DAS GENTES QUE SEMPRE SOBERAM VIVER EM LOCAL APARENTEMENTE DISTANTE. A HISTÓRIA DE BARRANCOS E DAS SUAS GENTES É A MISTURA PERFEITA ENTRE DOIS POVOS VIZINHOS COM TRADIÇÕES COMUNS.


Ruínas Minas de Minanco




Jardim do Miradouro



Moinho da Pipa



Bicas de Vale das Santas



VISTA CERRO DO CALVÁRIO



FICHA TÉCNICA

PONTO DE PARTIDA E CHEGADA: JARDIM DO MIRADOURO

DESNÍVEIS: DUAS SUBIDAS ACENTUADAS, UMA SUAVE E

LONGA, UMA DESCIDA ACENTUADA

COORDENADAS GPS DO PONTO DE PARTIDA:

N38°07'59" W06°58'33"

DISTÂNCIA: 14KM INCLUINDO DESVIO

DESNÍVEIS ACUMULADOS: 381M

ALTITUDE: MÁX 381M | MIN 201M

DURAÇÃO APROXIMADA: 5H00 A 6H00

GRAU DE DIFICULDADE: MÉDIO +

CONTACTOS ÚTEIS E DE EMERGÊNCIA

INCÊNDIO FLORESTAIS: 117

SOS EMERGÊNCIA: 112

POSTO DE TURISMO: 285 950 641

GNR: 285 950 112

CONSULTA E FAZ O DOWNLOAD DO GUIA TRANSALENTEJO E DOS MAPAS DOS PERCURSOS:

WWW.VISITALENTEJO.PT/TRANSALENTEJO



alentejo
ribatejo
ENTIDADE REGIONAL DE TURISMO

SINALÉTICA



PERCURSO PEDESTRE

BARRANCOS

DA SERRA COLORADA
AO CERRO DO CALVÁRIO



"Onde a alhar se perde no horizonte e as vistas não conhecem fronteiras"

DA SERRA COLORADA AO CERRO DO CALVÁRIO

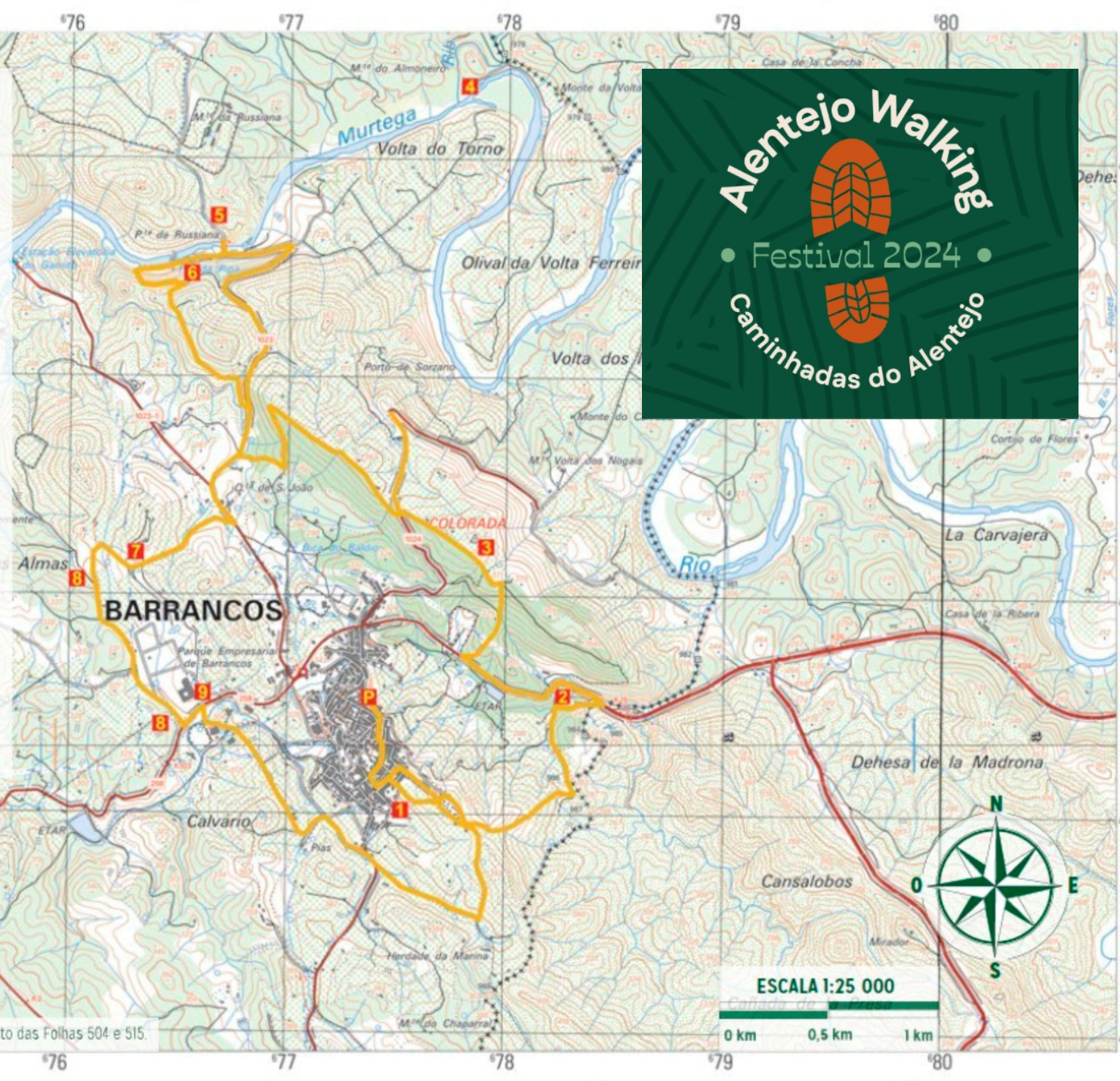
BARRANCOS

FROM SERRA COLORADA TO CERRO DO CALVÁRIO

BARRANCOS

DISTÂNCIA / DISTANCE: 14KM
incluindo os desvios

- 1 - Vila de Barrancos / Barrancos Village
- 2 - Postos Fronteiriços / Border Post
- 3 - Serra Colorada / Serra Colorada
- 4 - Foz da Ribeira do Cadaval / Mouth of the Ribeira do Cadaval (Stream)
- 5 - Ponte de Russianas / Bridge of Russianas
- 6 - Fonte da Pipa e Moinho da Pipa / Pipa Fountain and Pipa Water Mill
- 7 - Mina de Minancos / Minancos Mine
- 8 - Fornos Rurais / Rural Ovens
- 9 - Zona Industrial de Barrancos / Industrial Area of Barrancos



Carta Militar do Instituto Geográfico do Exército - Extracto das Folhas 504 e 515.

ESCALA 1:25 000

